

AUTOMOBILE CLUB DE LA CORSE

ASACC

TOUR DE CORSE



FFSA

COUPE DE FRANCE **RALLYE**



Trophée Jean-Antoine FIORI

7ème Rallye

ECCICA-SUAREDDA

Vallée du Prunelli

19 et 20 Juin 2026

Moderne – VHC – VHR5 – VMRS



Road Book



PROCEDURE DE SECURITE EN CAS D'ACCIDENT EN EPREUVE SPECIALE

En cas d'accident nécessitant des soins médicaux urgent :

- 1 - le signe **"SOS"** rouge doit si possible être montré immédiatement aux voitures suivantes et à tout hélicoptère qui tenterait d'intervenir.
- 2 - Tout équipage à qui le **"SOS"** rouge est montré ou qui voit une voiture ayant subi un accident important et dont les deux membres de l'équipage sont vus à l'intérieur de la voiture mais ne montrent pas le signe **"SOS"** rouge, devra immédiatement et sans exception s'arrêter pour prêter assistance. Toutes les voitures suivantes devront également s'arrêter.
- 3 - Le premier équipage arrivé sur les lieux d'un accident doit informer la voiture suivante de tous les détails.
- 4 - La deuxième voiture devra transmettre les informations suivantes au PROCHAIN poste radio (qui pourra être le point stop d'arrivée le cas échéant) :
 - n° de compétition de l'équipage concerné,
 - si et combien de membres de l'équipage ou spectateurs sont blessés,
 - si un membre de l'équipage ou des spectateurs sont coincés à l'intérieur ou à l'extérieur de la voiture,
 - lieu de l'accident : PK, page et case du road-book la plus proche, carrefour le plus proche,
 - toutes autres informations vitales : incendie, eau, etc.
- 5 - Les voitures suivantes doivent veiller à se garer de façon à laisser la route dégagée pour l'arrivée des secours.
- 6 - Tout concurrent arrêté dans une épreuve spéciale doit placer son triangle rouge dans un endroit visible à 50 m au moins avant la voiture arrêtée, même si celle-ci n'est pas sur la route.
- 7 - Le numéro de téléphone d'**URGENCE** de l'épreuve est le

06.19.33.68.71.

Zone Calibrage

Sur D 27 - Page 10 - Case 8





0.000



3.622

crisartech.com

SYMBOLES

Symboles	Significations	Symboles	Significations
	Parcours liaison Parcours Epreuve Spéciale		Médecin
	Contrôle Horaire		Ambulance
	Départ ES		Dépanneuse
	Arrivée ES		Extincteur
	Stop		VSR
	Poste Radio		VSAB
	Point Kilométrique		Début Zone Casque
	Commissaire Public		Fin Zone Casque
	Zone Spectateur		Voiture Commissaire
	Pré signalisation Changement de Direction		Chicane
	Changement de Direction		Limitation de vitesse
	Direction à suivre // à ne pas prendre		Entrée / Sortie d'agglomération
			Attention
	Habitation		Portail / Pont
	Direction		Poteau / Arbre
			

Rallye ECCICA-SUARELLA 2026

Trophée Jean-Antoine-FIORI



ES 1&3 OCANA - ECCICA
11,44 km

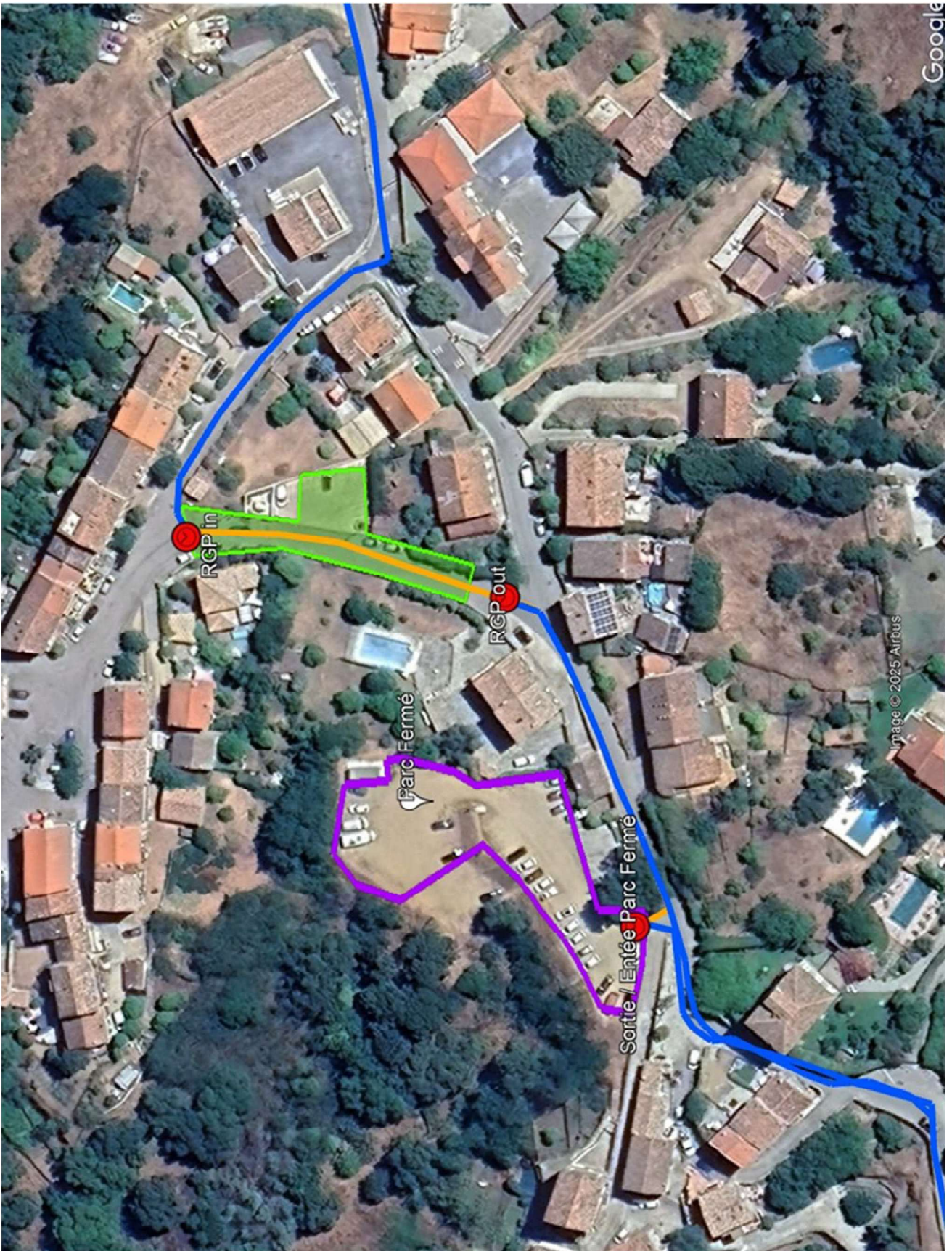


ES 2&4 RADICALE - BASTELICA
8,14 km

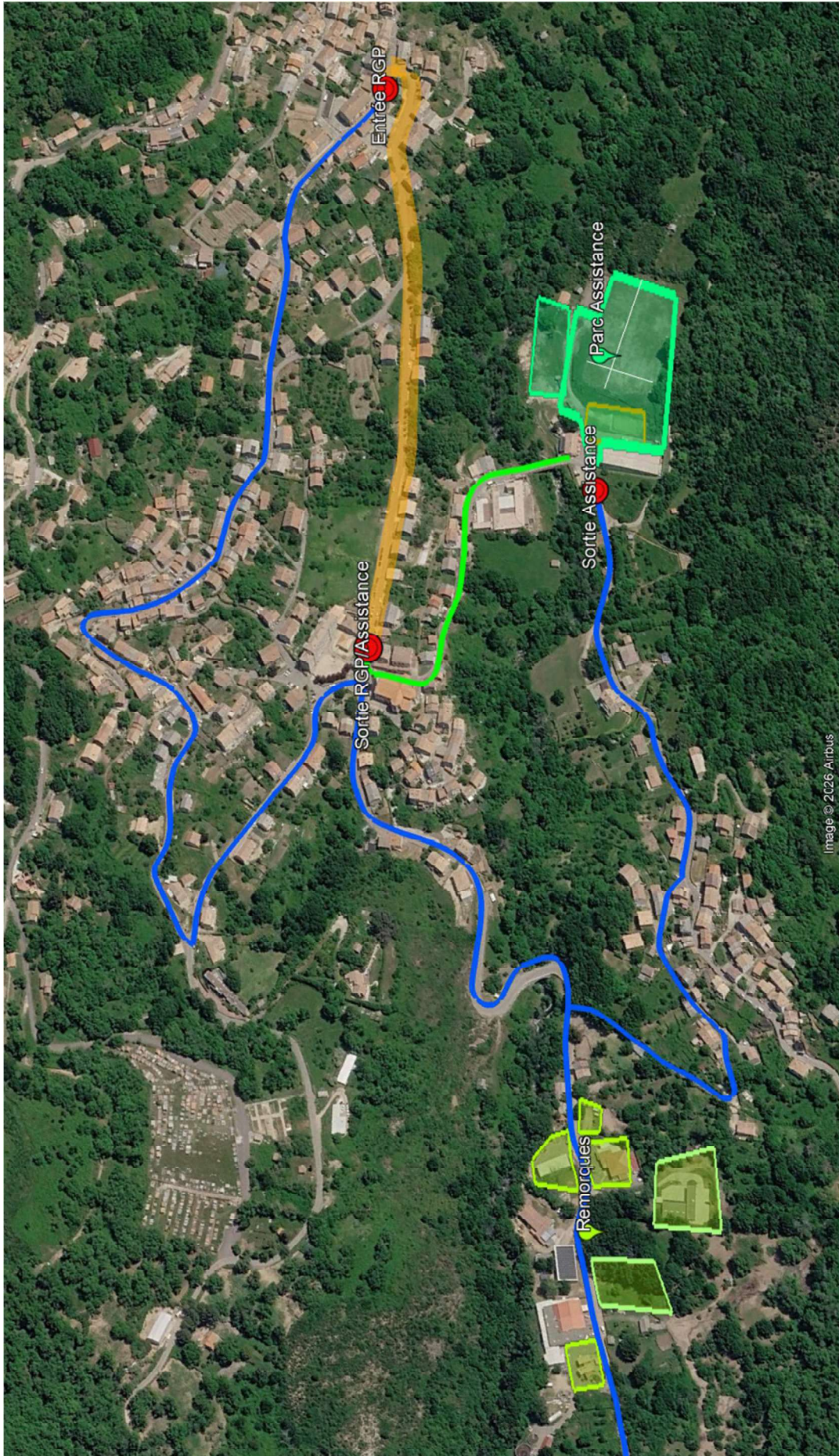


Image © 2024 Airbus

Site Eccica Suarella



Site Bastelica





Eccica Suarella 2026

Trophée Jean-Antoine FIORI

Coupe de France des rallyes 2026 coef 2

ITINERAIRE et CONTROLES



Lever du soleil 05h52

CH ES	Lieux	ES Distance	Liaison Distance	Total DISTANCE	Temps imparti	1 ^{ère} voiture
<i>samedi 20 juin 2026</i>						
	Départ du Rallye					
CH 0	Sortie Parc Fermé Eccica		0,00	0,00		08:00
CH 0A	Entrée Assistance - Bastelica		24,70	24,70	00:50	08:50
	Assistance A - Stade Bastelica 25 min	0,00	24,70	24,70	00:25	
CH 0B	Sortie Assistance - Bastelica		0,00	0,00		09:15
CH 1	Ocana		13,31	13,31	00:40	09:55
ES 1	Ocana - Eccica 1	11,44			00:03	09:58
CH 1A	Entrée RGP - Eccica		1,78	13,22	00:17	10:15
	Regroupement Suarella 35 min				00:35	
CH 1B	Sortie RGP - Eccica		0,00	0,00		10:50
CH 2	Radicale		7,95	7,95	00:20	11:10
ES 2	Radicale - Bastelica 1	8,14			00:03	11:13
CH 2A	Entrée RGP - Bastelica		6,16	14,30	00:20	11:33
	Regroupement Bastelica 2 heures				02:00	
CH 2B	Sortie RGP/ Entrée Assistance - Bastelica		0,00	0,00		13:33
	Assistance B - Stade Bastelica 50 min	19,58	29,20	48,78	00:50	
CH 2C	Sortie Assistance - Bastelica		0,00	0,00		14:23
CH 3	Ocana		13,31	13,31	00:40	15:03
ES 3	Ocana - Eccica 2	11,44			00:03	15:06
CH 4	Radicale		9,79	21,23	00:40	15:46
ES 4	Trophée Jean-Antoine FIORI	8,14			00:03	15:49
CH 4A	Entrée Parc Fermé Bastelica		6,16	14,30	00:20	16:09
	Fin du Rallye	19,58	29,26	48,84		

Podium

TOTAL Rallye	39,16	83,16	122,32

Coucher du soleil 20h59

S
e
c
t
i
o
n

S

1

S

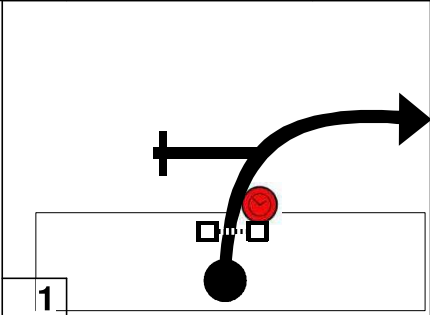

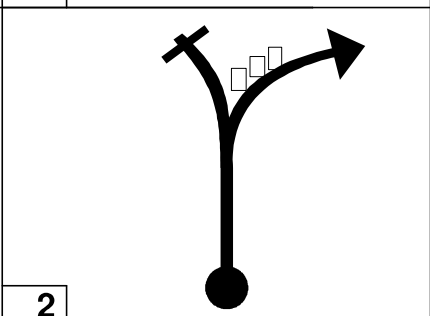
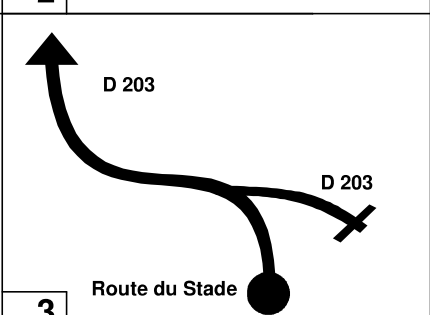
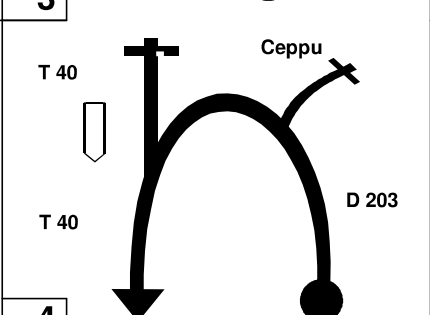


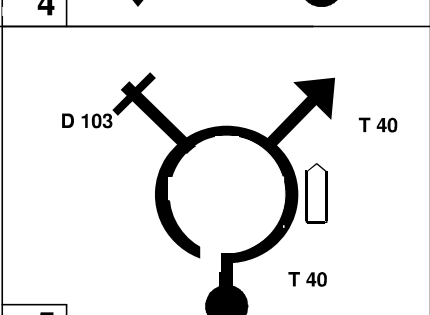

2

S

3

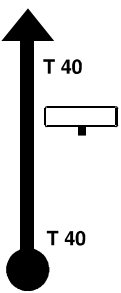
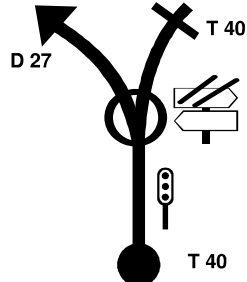
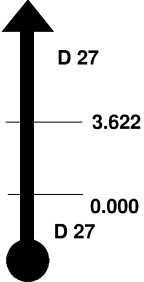
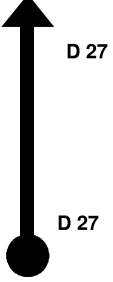
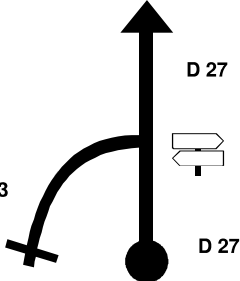
ECCICA-SUAREDDA 2026

CH 0 Sortie Parc Fermé	DISTANCE	Page : 9
CH 0A Bastelica Assistance	24,90 Km	SECTION: 1
E. SPECIALE	MOYENNE	TEMPS
	Km 29,88 Km/h	00 h 50

DISTANCE		DIRECTION	INFORMATION	Kms vers CH
TOTAL	PARTIEL			
0,00	0,00		 Départ du Rallye Stade Laurent FLORI	24,90
1,31	1,31			23,59
2,13	0,81			22,77
2,32	0,19		 	22,58
3,17	0,85			21,73

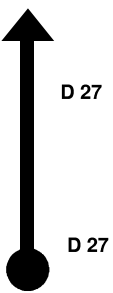
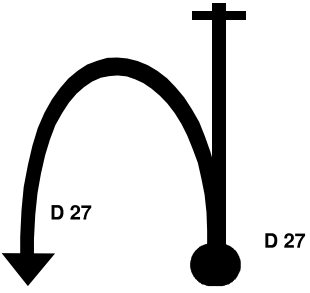
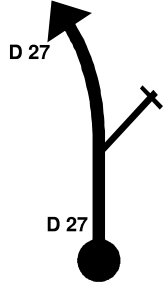
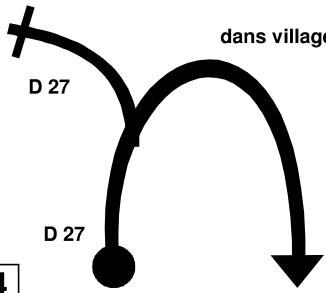
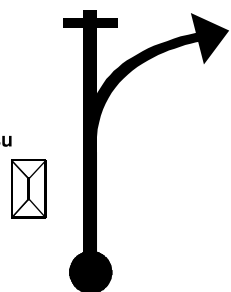
ECCICA-SUAREDDA 2026

CH 0 Sortie Parc Fermé	DISTANCE	Page : 10
CH 0A Bastelica Assistance	24,90 Km	SECTION: 1
E. SPECIALE	MOYENNE	TEMPS
	Km 29,88 Km/h	00 h 50

DISTANCE		DIRECTION	INFORMATION	Kms vers CH
TOTAL	PARTIEL			
4,38	1,21		<div style="border: 2px solid black; padding: 10px; width: fit-content; margin: auto;">CAURO</div>	20,52
5,34	0,96		<div style="text-align: center;"> <div style="border: 2px solid black; padding: 5px; display: inline-block; margin-bottom: 5px;">BONIFACIO</div> <div style="border: 2px solid black; padding: 5px; display: inline-block;">BASTELICA</div> </div>	19,56
11,55	6,20		<p>Zone étalonnage VHRS</p> <p>stade de Cauro 0.000 sortie Radicale 3.622</p>	13,35
12,30	0,75		<p>!!</p> <p>Vous êtes en liaison sur le parcours des ES 2 et 4 la vitesse y est réglementée à 70 km/h</p> <div style="text-align: center; margin-top: 10px;"> <div style="border: 2px solid red; border-radius: 50%; width: 30px; height: 30px; display: flex; align-items: center; justify-content: center;">70</div> </div>	12,60
19,04	6,74		<div style="border: 2px solid black; padding: 10px; width: fit-content; margin: auto;">BASTELICA</div>	5,86

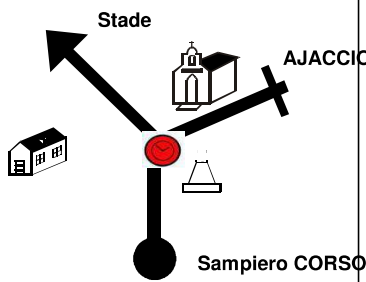

ECCICA-SUAREDDA 2026

CH 0 Sortie Parc Fermé	DISTANCE	Page : 11
CH 0A Bastelica Assistance	24,90 Km	SECTION: 1
E. SPECIALE	MOYENNE	TEMPS
	Km 29,88 Km/h	00 h 50

DISTANCE		DIRECTION	INFORMATION	Kms vers CH
TOTAL	PARTIEL			
22,75	3,71	<div style="border: 1px solid black; padding: 5px; width: fit-content; margin: 0 auto;">11</div> 	<div style="border: 2px solid black; padding: 10px; width: fit-content; margin: 0 auto;">BASTELICA</div>	2,15
23,45	0,70	<div style="border: 1px solid black; padding: 5px; width: fit-content; margin: 0 auto;">12</div> 		1,45
23,55	0,10	<div style="border: 1px solid black; padding: 5px; width: fit-content; margin: 0 auto;">13</div> 	<div style="font-size: 2em; font-weight: bold; margin: 0 auto;">! T D</div>	1,35
23,83	0,28	<div style="border: 1px solid black; padding: 5px; width: fit-content; margin: 0 auto;">14</div> 	<div style="border: 2px solid black; padding: 10px; width: fit-content; margin: 0 auto; text-align: center;"> SCALELLA </div>	1,07
24,30	0,47	<div style="border: 1px solid black; padding: 5px; width: fit-content; margin: 0 auto;">15</div> 	<div style="font-size: 1.5em; font-weight: bold; margin: 0 auto;">u Renosu</div>	0,60

ECCICA-SUAREDDA 2026

CH 0 Sortie Parc Fermé	DISTANCE	Page : 12
CH 0A Bastelica Assistance	24,90 Km	SECTION: 1
E. SPECIALE	MOYENNE	TEMPS
	Km 29,88 Km/h	00 h 50

DISTANCE		DIRECTION	INFORMATION	Kms vers CH
TOTAL	PARTIEL			
24,60	0,30	 <p style="text-align: center;">16</p>	 <p style="text-align: center;">SAMPIERO</p> <p style="text-align: center;">Ce CH est aussi le CH entrée assistance</p> <p style="text-align: center;">Entrée ASSISTANCE</p> <p style="text-align: center;">20 minutes</p>	0,30
24,90	0,30	<div style="border: 1px solid black; padding: 10px; width: fit-content; margin: auto;"> <p style="text-align: center;">ASSISTANCE</p> <p style="text-align: center;">VOIR PLAN</p> </div> <p style="text-align: center;">17</p>		0,00

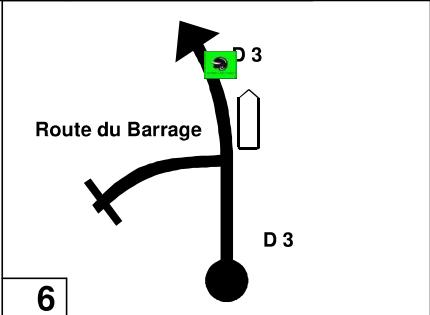

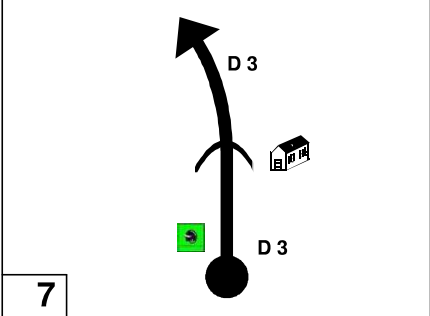
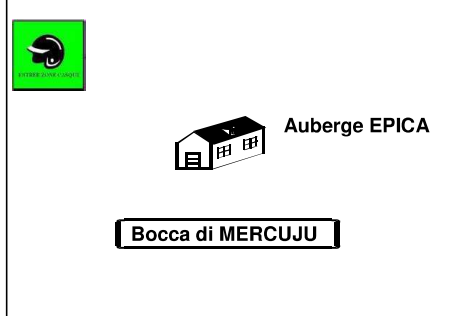
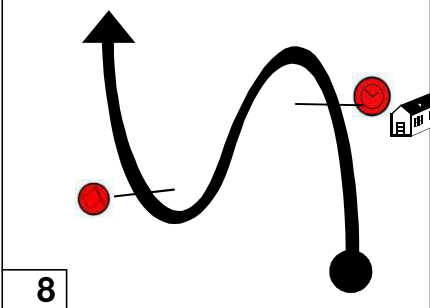
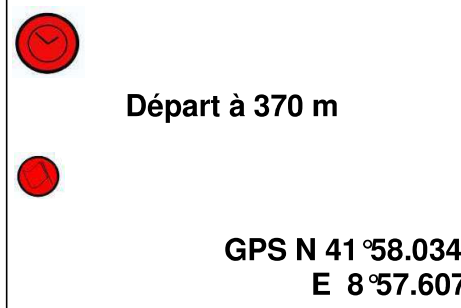
ECCICA-SUAREDDA 2026

CH	0B Sortie Assistance	DISTANCE	Page : 13
CH	1 Ocana	13,31 Km	SECTION: 1
E. SPECIALE		MOYENNE	TEMPS
		Km	19,97 Km/h
			00 h 40

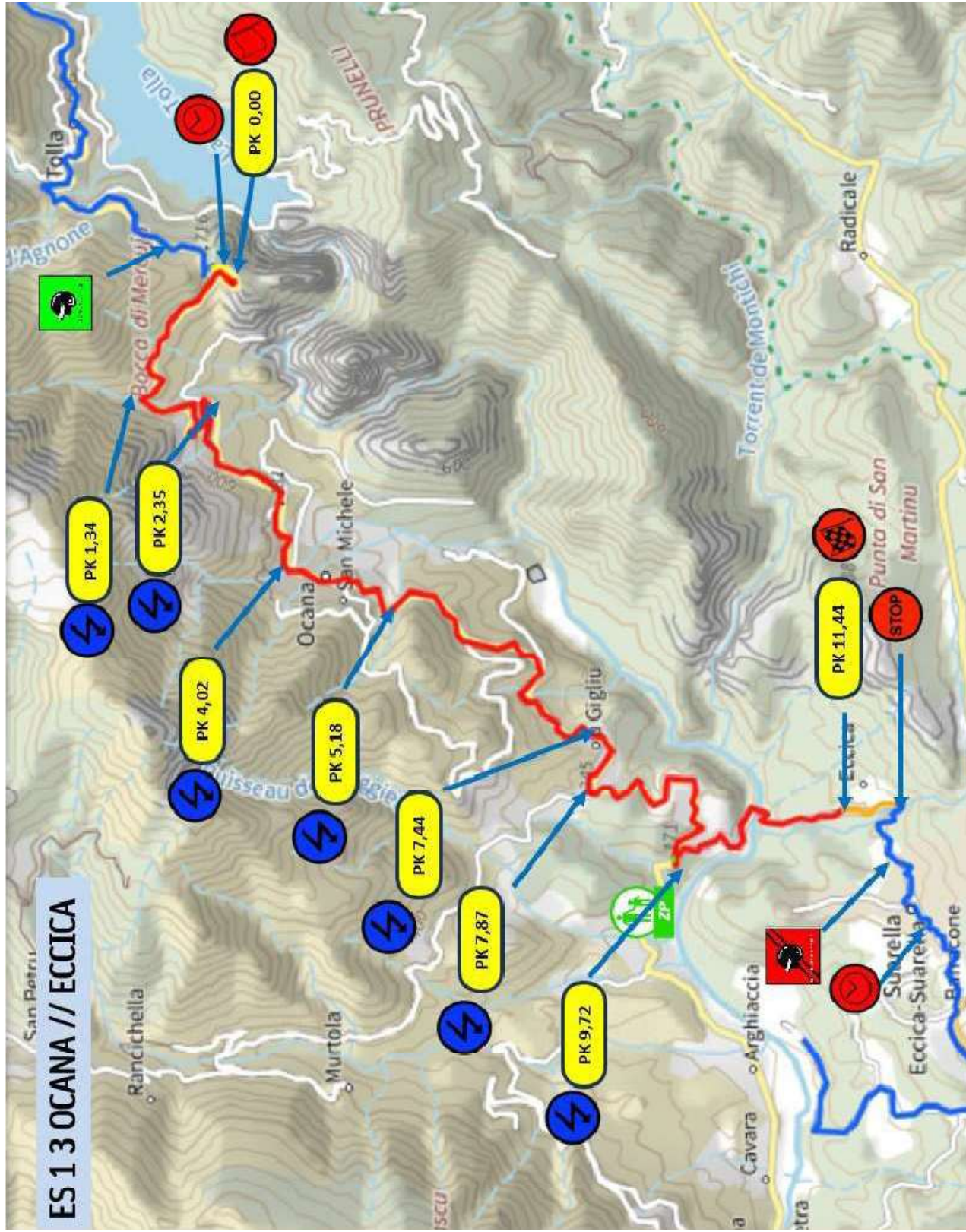
DISTANCE		DIRECTION	INFORMATION	Kms vers CH
TOTAL	PARTIEL			
0,00	0,00		 Sortie ASSISTANCE	13,31
0,40	0,40			12,91
0,80	0,40			12,51
4,80	4,00			8,51
10,28	5,48			3,03

ECCICA-SUAREDDA 2026

CH	0B Sortie Assistance	DISTANCE	Page : 14
CH	1 Ocana	13,31 Km	SECTION: 1
E. SPECIALE		MOYENNE	TEMPS
		Km 19,97 Km/h	00 h 40

DISTANCE		DIRECTION	INFORMATION	Kms vers CH
TOTAL	PARTIEL			
12,10	1,82			1,21
13,31	1,21			0,00
13,31	0,00			0,00


ES 13 OCANA // ECCICA




ES 1 & ES 3 Ocana – Eccica




CH



Départ



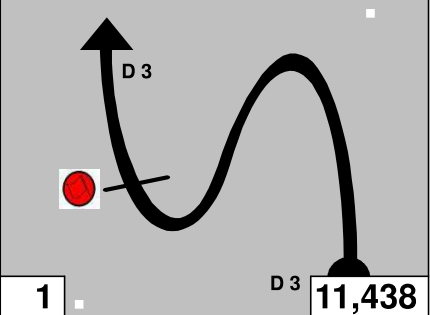

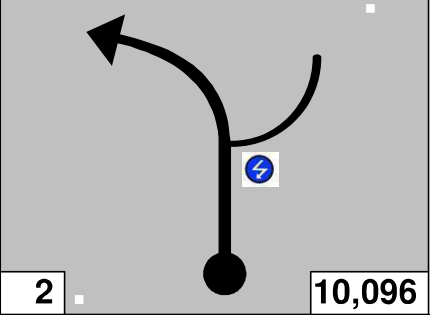

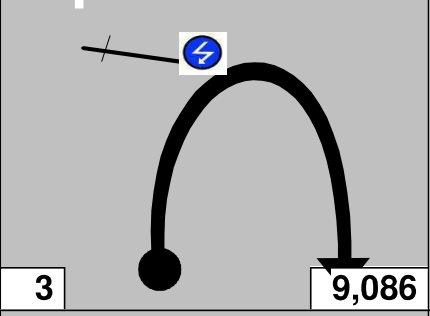


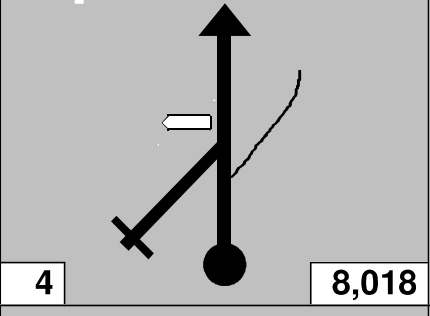



Arrivée



Stop

ECCICA-SUAREDDA 2026

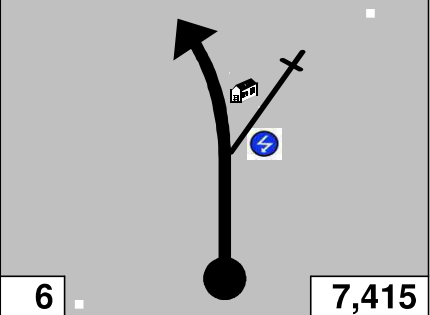

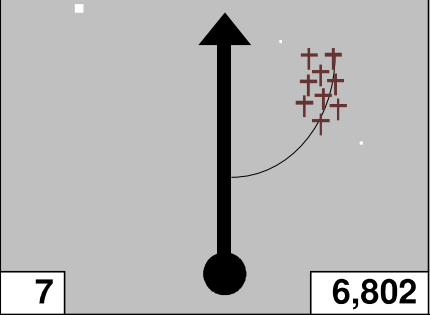
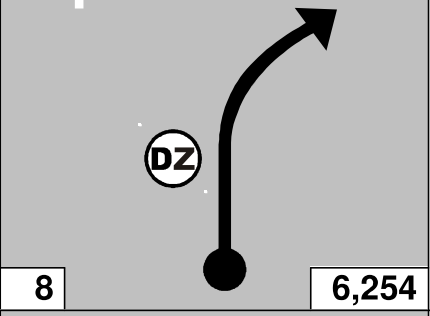

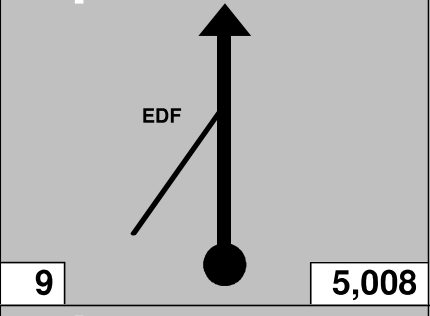
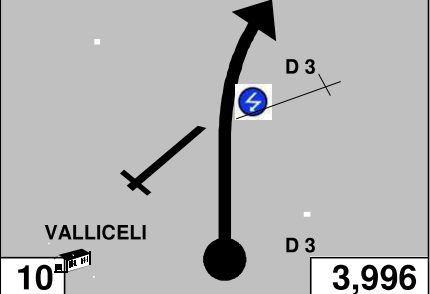

CH	1 Ocana	DISTANCE	Page : 17
CH	1A Regroupement Suarella	12,919 Km	SECTION: 1
E. SPECIALE		MOYENNE	TEMPS
1	Ocana - Eccica 1	45,600 Km/h	00 h 17
		11,438 Km	

DISTANCE		DIRECTION	INFORMATION	Kms vers CH
TOTAL	PARTIEL			
0,000	0,000		 Départ ES 1 GPS N 41°57.923' E 8°57.548'	12,9 19
1,342	1,342		 1 GPS N 41°58.249' E 8°56.970'	11,5 77
2,352	1,010		 2  GPS N 41°58.031' E 8°56.946'	10,5 67
3,420	1,068			9,499
3,650	0,230			9,269

S
S
1

ECCICA-SUAREDDA 2026

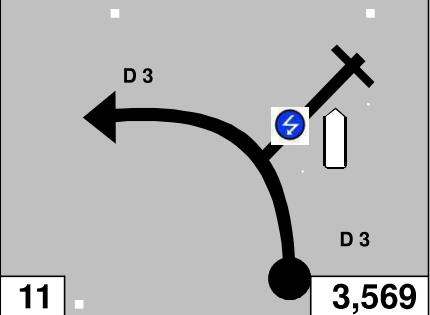


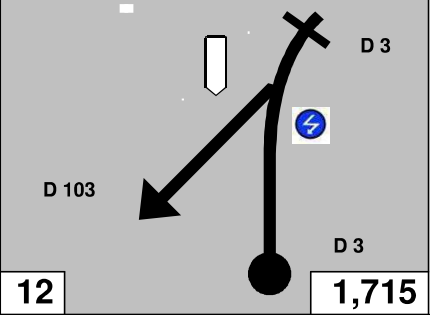



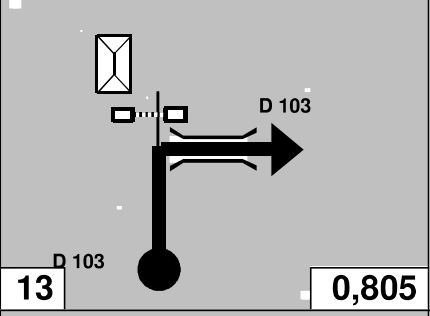
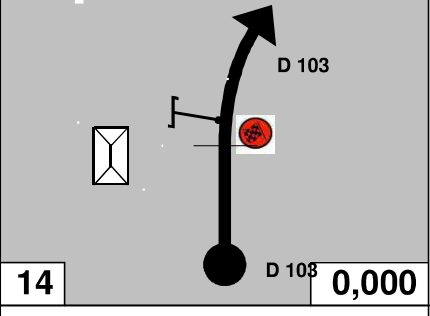

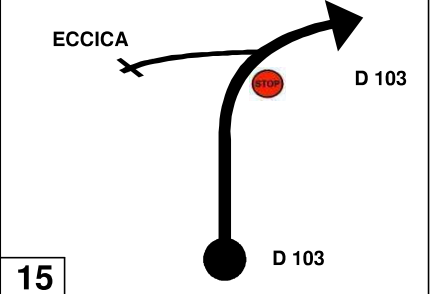

CH	1 Ocana	DISTANCE	Page : 18
CH	1A Regroupement Suarella	12,919 Km	SECTION: 1
E. SPECIALE		MOYENNE	TEMPS
1	Ocana - Eccica 1	11,438 Km	45,600 Km/h
		00 h 17	

DISTANCE		DIRECTION	INFORMATION	Kms vers CH
TOTAL	PARTIEL			
4,023	0,373		 3 <div style="border: 1px solid black; padding: 2px; display: inline-block; background-color: yellow;">VHRS / VMRS Changement de Moyenne</div> <div style="border: 1px solid black; padding: 2px; display: inline-block; margin-top: 10px;">BAR le SOCCER</div> GPS N 41° 57.714' E 08° 56.092'	8,896
4,636	0,613			8,283
5,184	0,548		 4 GPS N 41° 57.249' E 8° 55.985'	7,735
6,430	1,246		<div style="border: 1px solid black; padding: 2px; display: inline-block; margin: 10px 0;">EDF</div>	6,489
7,442	1,012		 5 <div style="border: 1px solid black; padding: 2px; display: inline-block; margin: 10px 0;">VALLICELLI</div> GPS N 41° 56.525' E 8° 55.230'	5,477

S
S
1

ECCICA-SUAREDDA 2026

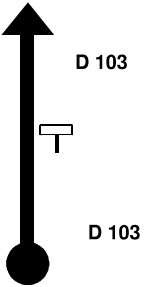

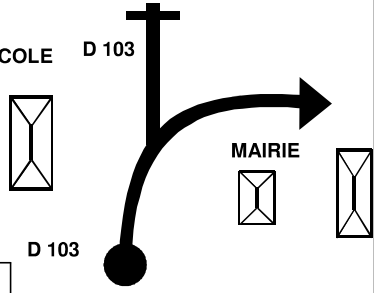

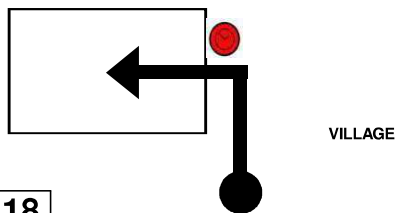

CH	1 Ocana	DISTANCE	Page : 19
CH	1A Regroupement Suarella	12,919 Km	SECTION: 1
E. SPECIALE		MOYENNE	TEMPS
1	Ocana - Eccica 1	11,438 Km	45,600 Km/h
			00 h 17

DISTANCE		DIRECTION	INFORMATION	Kms vers CH
TOTAL	PARTIEL			
7,869	0,427		  GPS N 41°56.579' E 8°54.984'	5,050
9,723	1,854		   GPS N 41°56.257' E 8°54.612'	3,196
10,633	0,910			2,286
11,438	0,805		 Arrivée ES 1 GPS N 41°55.633' E 8°54.879'	1,481
11,759	0,321		 STOP ES 1 GPS N 41°55.421' E 8°54.917'	1,160

S
S
1

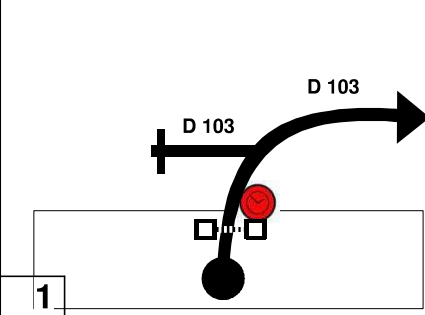

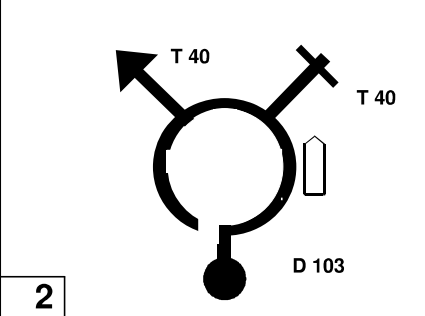

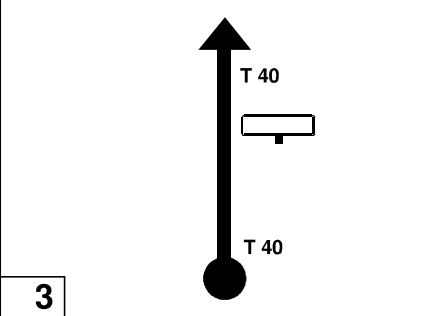

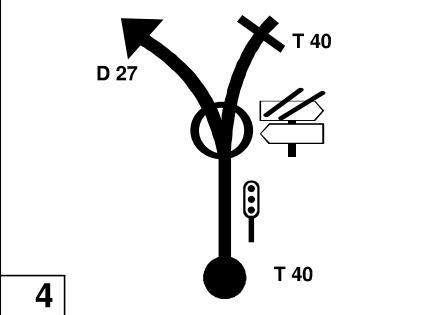

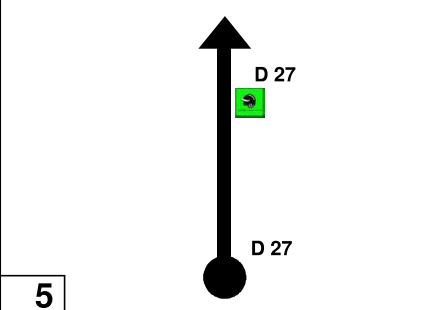

ECCICA-SUAREDDA 2026

CH	1 Ocana	DISTANCE	Page : 20
CH	1A Regroupement Suarella	12,919 Km	SECTION: 1
E. SPECIALE		MOYENNE	TEMPS
1	Ocana - Eccica 1	11,438 Km	45,600 Km/h
			00 h 17

DISTANCE		DIRECTION	INFORMATION	Kms vers CH
TOTAL	PARTIEL			
12,549	0,790	 16	 SUARELLA	0,370
12,919	0,370	 17	 AD	0,000
12,919	0,000	 18	 REGROUPEMENT 35 minutes	0,000

ECCICA-SUAREDDA 2026

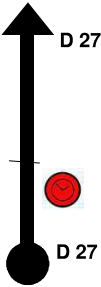

CH	1B Sortie RGP	DISTANCE	Page : 21
CH	2 Radicale	8,00 Km	SECTION: 2
E. SPECIALE		MOYENNE	TEMPS
		Km 24,00 Km/h	00 h 20

DISTANCE		DIRECTION	INFORMATION	Kms vers CH
TOTAL	PARTIEL			
0,00	0,00		 <h2 style="text-align: center;">Sortie RGP</h2>	8,00
0,80	0,80			7,20
2,01	1,21			5,99
2,97	0,96			5,03
8,00	5,03			0,00


ECCICA-SUAREDDA 2026

CH	1B Sortie RGP	DISTANCE	Page : 22
CH	2 Radicale	8,00 Km	SECTION: 2
E. SPECIALE		MOYENNE	TEMPS
	Km	24,00 Km/h	00 h 20

DISTANCE		DIRECTION	INFORMATION	Kms vers CH
TOTAL	PARTIEL			

8,00	0,00		 Depart à 260 m GPS N 41°55.559' E 8°57.968'	0,00
	6			

ES 2 Radicale – Bastelica // ES 4 Trophée Jean-Antoine FIORI



CH

Départ



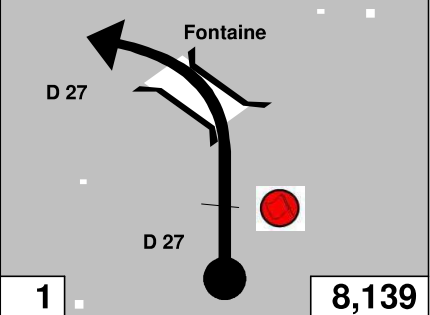

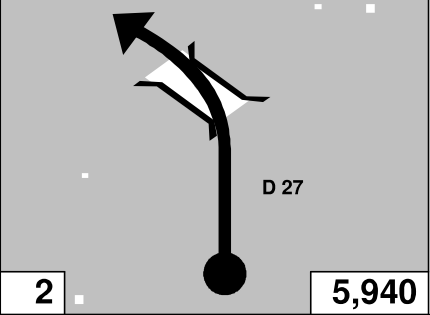
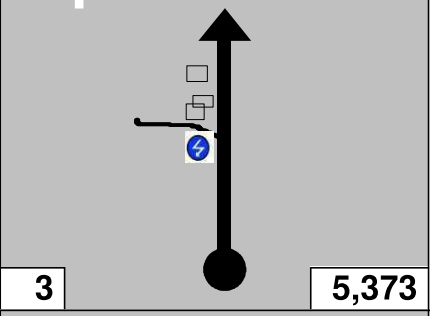

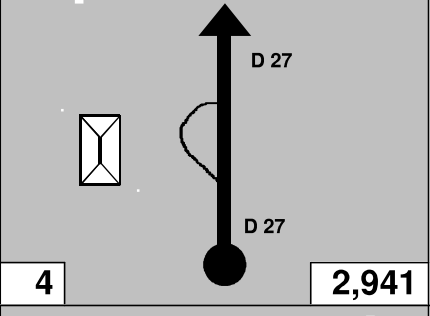
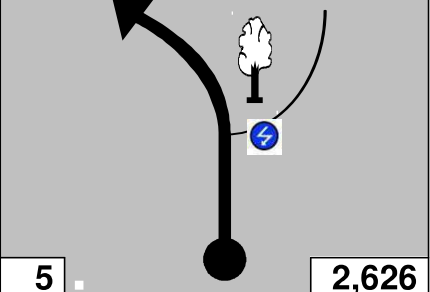

Arrivée



Stop

ECCICA-SUAREDDA 2026

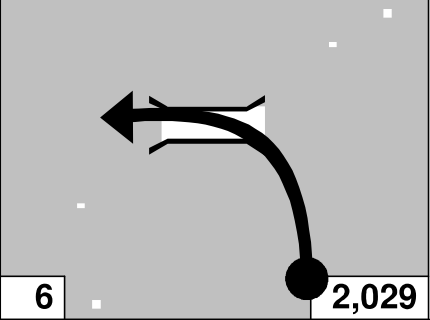
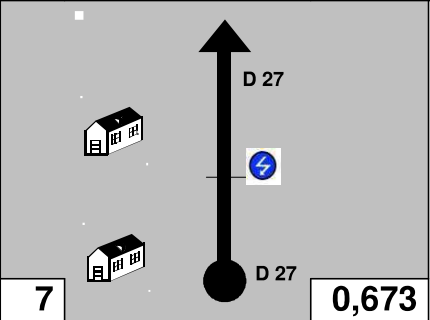
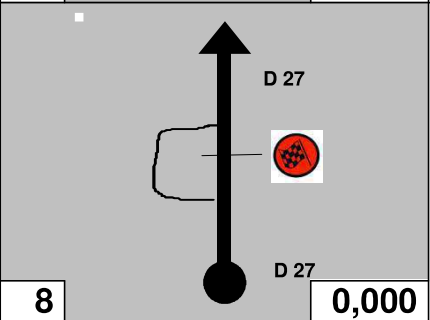
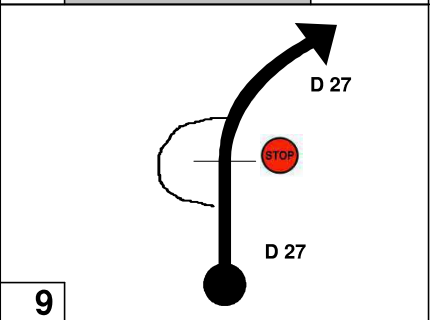
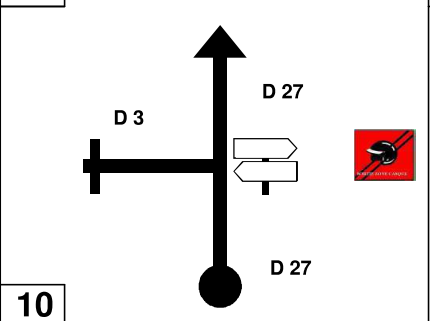
CH	2 Radicale	DISTANCE	Page : 25
CH	2A Regroupement Bastelica	13,760 Km	SECTION: 2
E. SPECIALE		MOYENNE	TEMPS
2	Radicale - Bastelica	8,139 Km	41,280 Km/h
			00 h 20

DISTANCE		DIRECTION	INFORMATION	Kms vers CH
TOTAL	PARTIEL			
0,000	0,000		 Départ ES 2 GPS N 41°55.507' E 8°58.128'	13,7 60
2,199	2,199		<div style="border: 1px solid black; padding: 2px; display: inline-block;">Piscia de Carnevale</div>	11,5 61
2,766	0,567		 8 <div style="border: 1px solid black; padding: 2px; display: inline-block;">CAPITROSO</div> GPS N 41°56.465' E 8°59.246'	10,9 94
5,198	2,432		<div style="border: 1px solid black; padding: 2px; display: inline-block;">Bocca di MARCUJOLU</div>	8,562
5,513	0,315		 9 <div style="border: 1px solid black; background-color: yellow; padding: 2px; display: inline-block;">VHRS / VMRS Changement de Moyenne</div> GPS N 41°57.512' E 8°59.963'	8,247

S
S
2

ECCICA-SUAREDDA 2026

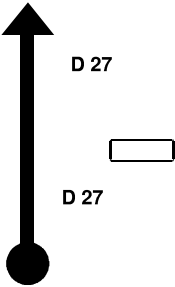
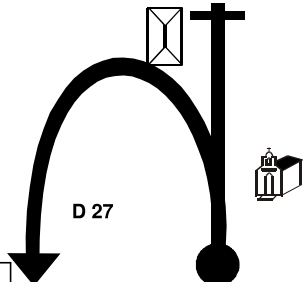
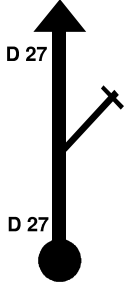
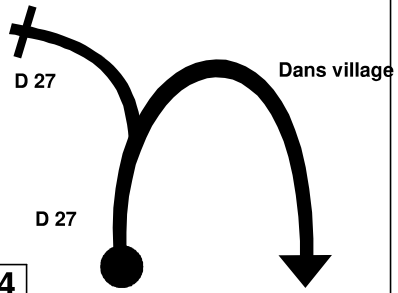
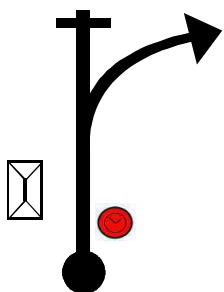

CH	2 Radicale	DISTANCE	Page : 26
CH	2A Regroupement Bastelica	13,760 Km	SECTION: 2
E. SPECIALE		MOYENNE	TEMPS
2	Radicale - Bastelica	8,139 Km	00 h 20
		41,280 Km/h	

DISTANCE		DIRECTION	INFORMATION	Kms vers CH
TOTAL	PARTIEL			
6,110	0,597		<div style="border: 1px solid black; padding: 5px; display: inline-block;">Pont de ZIPPITOLI</div>	7,650
7,466	1,356		<div style="border: 1px solid black; padding: 5px; display: inline-block; background-color: yellow;"> ⚡ 10 VHRS / VMRS Changement de Moyenne </div> <div style="border: 1px solid black; padding: 5px; display: inline-block;">Bocca di CRICHETO</div> GPS N 41 °58.214' E 9 °00.399'	6,294
8,139	0,673		<div style="border: 1px solid black; padding: 5px; display: inline-block; background-color: red; color: white; border-radius: 50%; width: 20px; height: 20px; text-align: center; line-height: 20px;">☢</div> Arrivée ES 2 GPS N 41 °58.418' E 9 °00.783'	5,621
8,609	0,470		<div style="border: 1px solid black; padding: 5px; display: inline-block; background-color: red; color: white; border-radius: 50%; width: 20px; height: 20px; text-align: center; line-height: 20px;">STOP</div> STOP 2 GPS N 41 °58.644' E 9 °00.946'	5,151
8,804	0,195		<div style="border: 1px solid black; padding: 5px; display: inline-block; text-align: center;"> BASTELICA <hr style="width: 100%;"/> OCANA </div>	4,956

S
S
2

ECCICA-SUAREDDA 2026

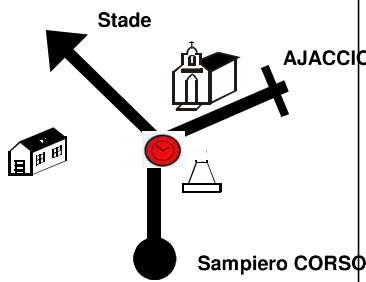

CH	2 Radicale	DISTANCE	Page : 27
CH	2A Regroupement Bastelica	13,760 Km	SECTION: 2
E. SPECIALE		MOYENNE	TEMPS
2	Radicale - Bastelica	8,139 Km	00 h 20
		41,280 Km/h	

DISTANCE		DIRECTION	INFORMATION	Kms vers CH
TOTAL	PARTIEL			
12,270	3,466	 11	<div style="border: 2px solid black; padding: 5px; width: fit-content; margin: auto;">BASTELICA</div>	1,490
12,970	0,700	 12		0,790
13,120	0,150	 13	<div style="font-size: 2em; font-weight: bold;">! T D</div>	0,640
13,250	0,130	 14	<div style="border: 2px solid black; padding: 5px; width: fit-content; margin: auto;">SCALELLA</div>	0,510
13,760	0,510	 15	 U RENOSU Regroupement 2 heures	0,000

ECCICA-SUAREDDA 2026

CH	2 Radicale	DISTANCE	Page : 28
CH	2A Regroupement Bastelica	13,760 Km	SECTION: 2
E. SPECIALE		MOYENNE	TEMPS
2	Radicale - Bastelica	8,139 Km	00 h 20
		41,280 Km/h	

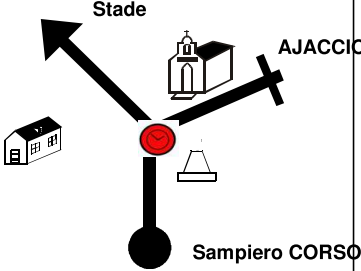

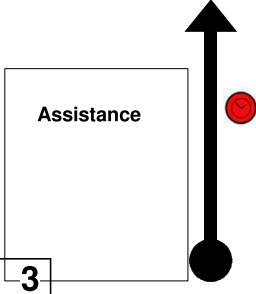

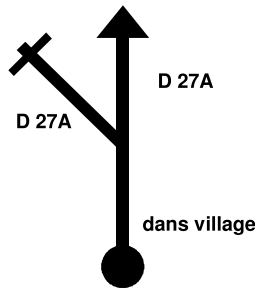

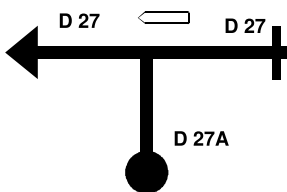
DISTANCE		DIRECTION	INFORMATION	Kms vers CH
TOTAL	PARTIEL			

13,760	0,000	 <p style="text-align: center;">16</p>	 <p>SAMPIERO</p> <p>Ce CH est aussi le CH entrée assistance</p> <p>Entrée ASSISTANCE</p> <p>50 minutes</p>	0,000
---------------	--------------	---	--	--------------

13,760	0,000	<div style="border: 1px solid black; padding: 10px; width: fit-content; margin: auto;"> <p>ASSISTANCE</p> <p>VOIR PLAN</p> </div> <p style="text-align: center;">17</p>		0,000
---------------	--------------	---	--	--------------

ECCICA-SUAREDDA 2026

CH	2B Sortie Regroupement / Entrée Assistance	DISTANCE	Page : 29
CH	3 Ocana	13,31 Km	SECTION: 3
E. SPECIALE		MOYENNE	TEMPS
		Km 19,97 Km/h	00 h 40

DISTANCE		DIRECTION	INFORMATION	Kms vers CH
TOTAL	PARTIEL			
0,00	0,00		 <p style="text-align: center;">SAMPIERO</p> <p>Ce CH est aussi le CH entrée assistance</p> <p style="text-align: center;">Assistance 50 minutes</p>	13,31
0,00	0,00	<div style="border: 1px solid black; padding: 10px; width: fit-content; margin: auto;"> <p style="text-align: center;">ASSISTANCE VOIR PLAN</p> </div>		13,31
0,00	0,00		 <p style="text-align: center;">Sortie ASSISTANCE</p>	13,31
0,40	0,40			12,91
0,80	0,40		<div style="border: 2px solid black; padding: 10px; width: fit-content; margin: auto;"> <p style="text-align: center; font-size: 1.2em;">Ajaccio</p> </div>	12,51

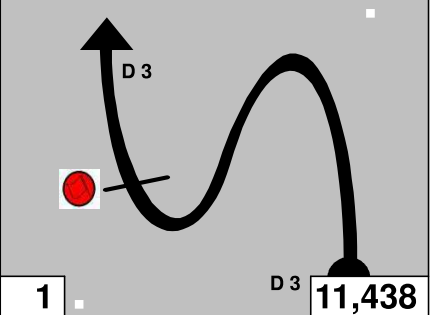

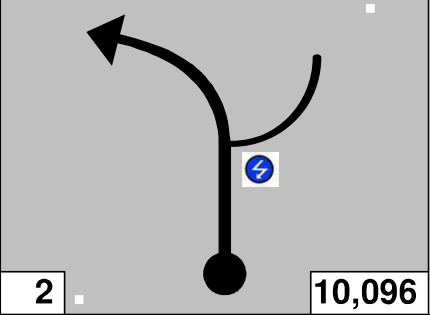

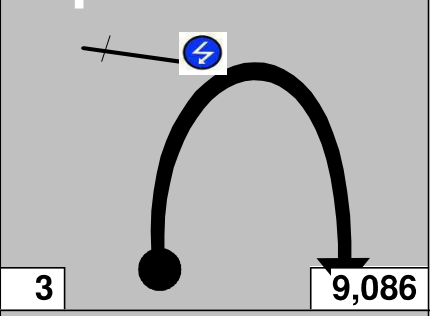


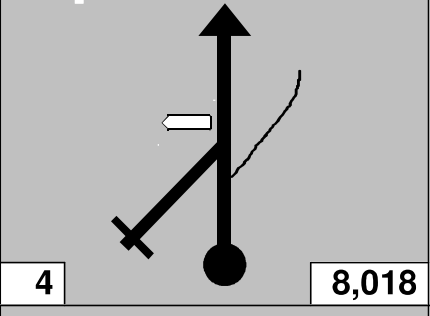



ECCICA-SUAREDDA 2026

CH	2B Sortie Regroupement / Entrée Assistance	DISTANCE	Page : 30
CH	3 Ocana	13,31 Km	SECTION: 3
E. SPECIALE		MOYENNE	TEMPS
		Km 19,97 Km/h	00 h 40

DISTANCE		DIRECTION	INFORMATION	Kms vers CH
TOTAL	PARTIEL			
4,80	4,00			8,51
10,28	5,48			3,03
12,10	1,82			1,21
13,31	1,21			0,00
13,31	0,00			0,00

ECCICA-SUAREDDA 2026

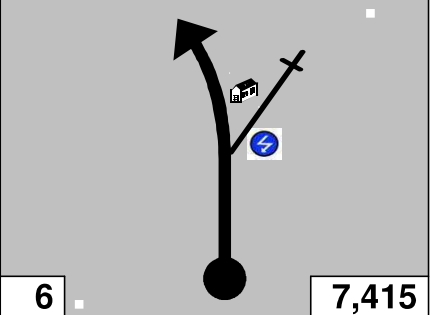

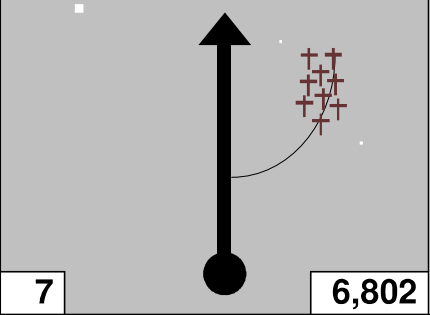
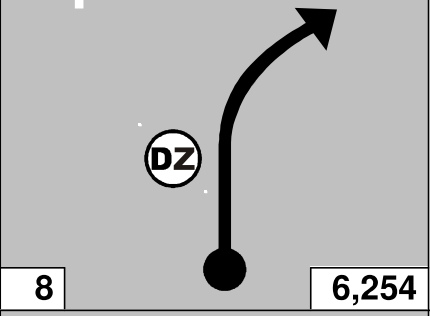

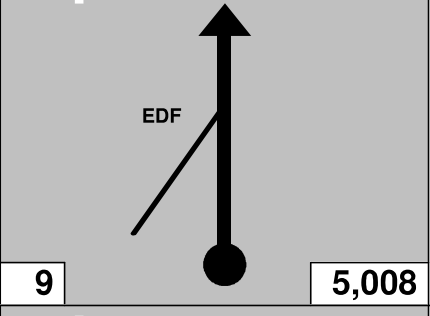

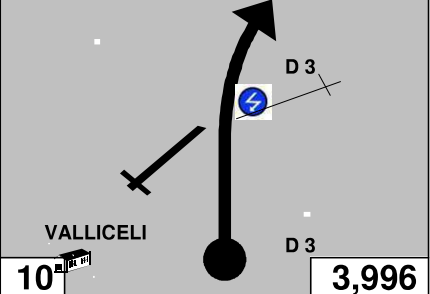

CH 3	Ocana	DISTANCE	Page : 31
CH 4	Radicale	21,230 Km	SECTION: 3
E. SPECIALE		MOYENNE	TEMPS
3	Ocana - Eccica 2	11,438 Km	00 h 40
		31,840 Km/h	

DISTANCE		DIRECTION	INFORMATION	Kms vers CH
TOTAL	PARTIEL			
0,000	0,000		 Départ ES 3 GPS N 41°57.923' E 8°57.548'	21,2 30
1,342	1,342		 1 GPS N 41°58.249' E 8°56.970'	19,8 88
2,352	1,010		 2  CAPRAVENA GPS N 41°58.031' E 8°56.946'	18,8 78
3,420	1,068		 CHIALZA	17,8 10
3,650	0,230		 OCANA	17,5 80

S
S
3

ECCICA-SUAREDDA 2026

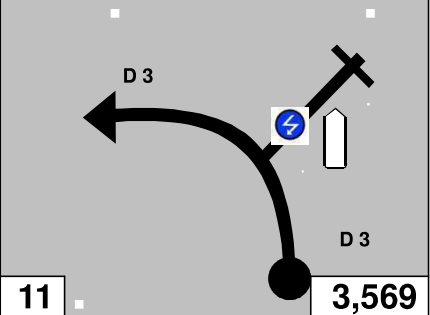


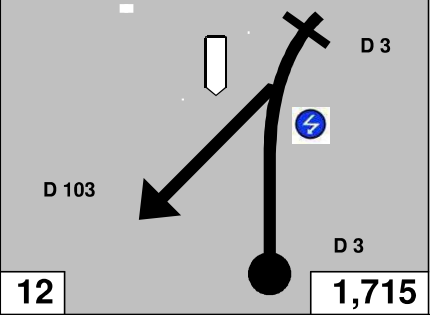



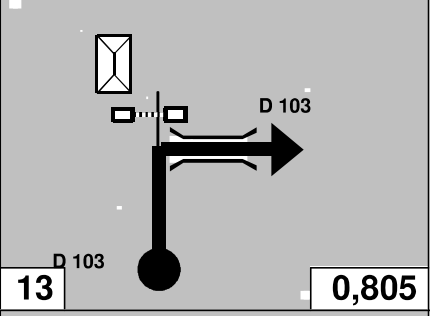
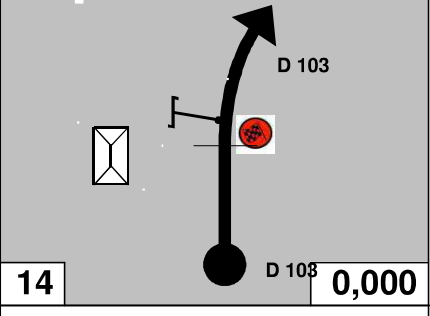

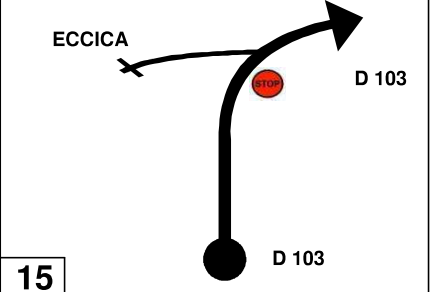

CH 3	Ocana	DISTANCE	Page : 32
CH 4	Radicale	21,230 Km	SECTION: 3
E. SPECIALE		MOYENNE	TEMPS
3	Ocana - Eccica 2	11,438 Km	00 h 40
		31,840 Km/h	

DISTANCE		DIRECTION	INFORMATION	Kms vers CH
TOTAL	PARTIEL			
4,023	0,373		 3 <div style="border: 1px solid black; padding: 2px; margin: 5px 0; background-color: yellow;">VHRS / VMRS Changement de Moyenne</div> <div style="border: 1px solid black; padding: 2px; margin: 5px 0;">BAR le SOCCER</div> <p style="text-align: center;">GPS N 41° 57.714' E 08° 56.092'</p>	17,2 07
4,636	0,613			16,5 94
5,184	0,548		 4 <p style="text-align: center;">GPS N 41° 57.249' E 8° 55.985'</p>	16,0 46
6,430	1,246			14,8 00
7,442	1,012		 5 <div style="border: 1px solid black; padding: 5px; margin: 10px 0; text-align: center;"> VALLICELLI </div> <p style="text-align: center;">GPS N 41° 56.525' E 8° 55.230'</p>	13,7 88

S
S
3

ECCICA-SUAREDDA 2026

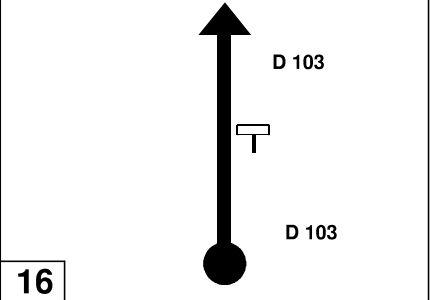
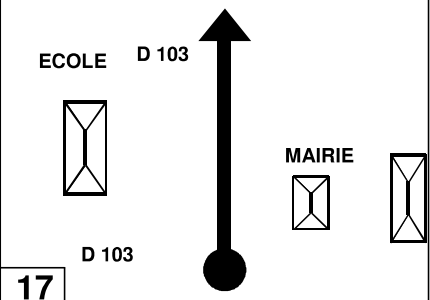
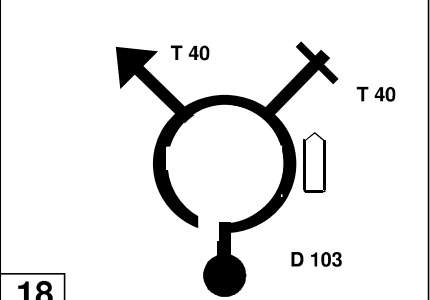
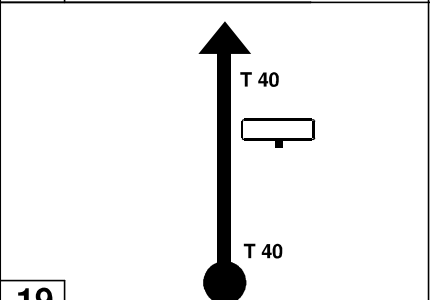
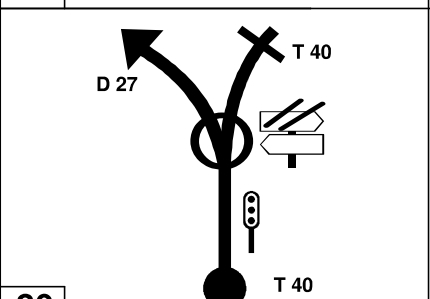
CH 3	Ocana	DISTANCE	Page : 33
CH 4	Radicale	21,230 Km	SECTION: 3
E. SPECIALE		MOYENNE	TEMPS
3	Ocana - Eccica 2	11,438 Km	00 h 40
		31,840 Km/h	

DISTANCE		DIRECTION	INFORMATION	Kms vers CH
TOTAL	PARTIEL			
7,869	0,427		  GPS N 41°56.579' E 8°54.984'	13,3 61
9,723	1,854		   GPS N 41°56.257' E 8°54.612'	11,5 07
10,633	0,910			10,5 97
11,438	0,805		 Arrivée ES 3 GPS N 41°55.633' E 8°54.879'	9,792
11,759	0,321		 STOP ES 3 GPS N 41°55.421' E 8°54.917'	9,471

S
S
3



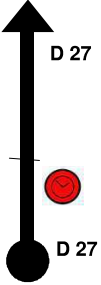

ECCICA-SUAREDDA 2026

CH 3	Ocana	DISTANCE	Page : 34
CH 4	Radicale	21,230 Km	SECTION: 3
E. SPECIALE		MOYENNE	TEMPS
3	Ocana - Eccica 2	11,438 Km	00 h 40
		31,840 Km/h	

DISTANCE		DIRECTION	INFORMATION	Kms vers CH
TOTAL	PARTIEL			
12,549	0,790		<div style="border: 2px solid black; padding: 5px; width: fit-content; margin: auto;">SUARELLA</div>	8,681
12,919	0,370		<p style="font-size: 2em; font-weight: bold;">!! — TDMR</p>	8,311
13,809	0,890		<div style="border: 2px solid black; padding: 5px; width: fit-content; margin: auto;">BONIFACIO</div>	7,421
15,019	1,210		<div style="border: 2px solid black; padding: 5px; width: fit-content; margin: auto;">CAURO</div>	6,211
15,979	0,960		<div style="display: flex; flex-direction: column; align-items: center;"> <div style="border: 2px solid black; padding: 5px; margin-bottom: 5px;">BONIFACIO</div> <div style="border: 2px solid black; padding: 5px;">BASTELICA</div> </div>	5,251

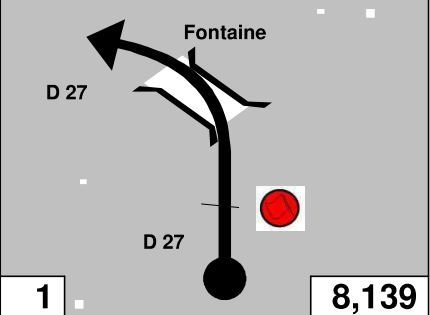

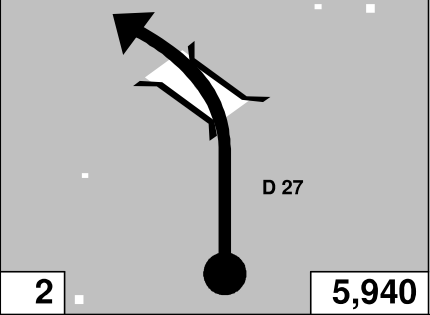
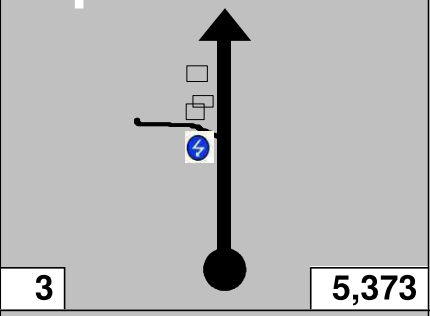

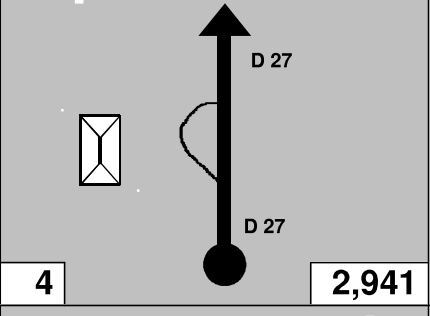
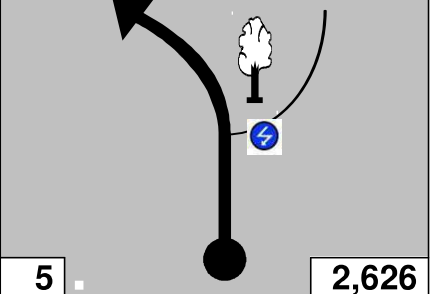

ECCICA-SUAREDDA 2026

CH	3 Ocana	DISTANCE	Page : 35
CH	4 Radicale	21,230 Km	SECTION: 3
E. SPECIALE		MOYENNE	TEMPS
3	Ocana - Eccica 2	11,438 Km	00 h 40
		31,840 Km/h	

DISTANCE		DIRECTION	INFORMATION	Kms vers CH
TOTAL	PARTIEL			
21,230	5,251			0,000
	21			
21,230	0,000		 <p style="text-align: center;">Départ à 260 m</p> <p style="text-align: center;">GPS N 41 °55.559' E 8 °57.968'</p>	0,000
	22			

ECCICA-SUAREDDA 2026

CH	4 Radicale	DISTANCE	Page : 37
CH	4A Parc Fermé Bastelica	13,760 Km	SECTION: 3
E. SPECIALE		MOYENNE	TEMPS
4	Trophée Jean-Antoine	8,139 Km	00 h 20
FIORI		41,280 Km/h	

DISTANCE		DIRECTION	INFORMATION	Kms vers CH
TOTAL	PARTIEL			
0,000	0,000		 Départ ES 4 GPS N 41°55.507' E 8°58.128'	13,7 60
2,199	2,199		<div style="border: 1px solid black; padding: 2px; display: inline-block;">Piscia de Carnevale</div>	11,5 61
2,766	0,567		 8 <div style="border: 1px solid black; padding: 2px; display: inline-block;">CAPITROSO</div> GPS N 41°56.465' E 8°59.246'	10,9 94
5,198	2,432		<div style="border: 1px solid black; padding: 2px; display: inline-block;">Bocca di MARCUJOLU</div>	8,562
5,513	0,315		 9 <div style="background-color: yellow; border: 1px solid black; padding: 2px; display: inline-block; margin-left: 10px;"> VHRS / VMRS Changement de Moyenne </div> GPS N 41°57.512' E 8°59.963'	8,247

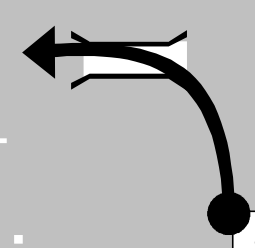
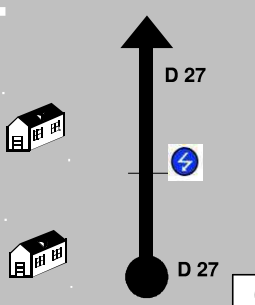
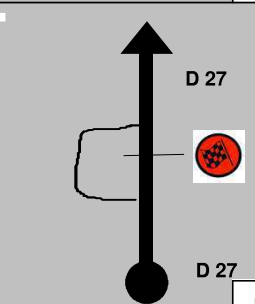
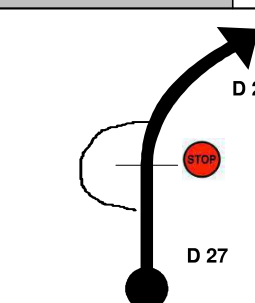
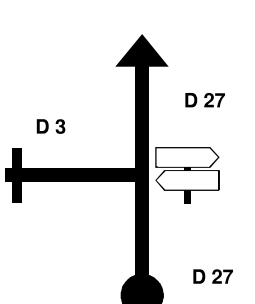
 S
S
4

ECCICA-SUAREDDA 2026

CH	4 Radicale	DISTANCE	Page : 38
CH	4A Parc Fermé Bastelica	13,760 Km	SECTION: 3
E. SPECIALE		MOYENNE	TEMPS
4	Trophée Jean-Antoine	8,139 Km	00 h 20

FIORI

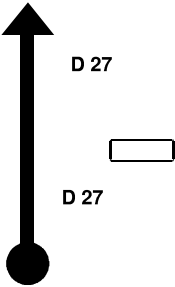
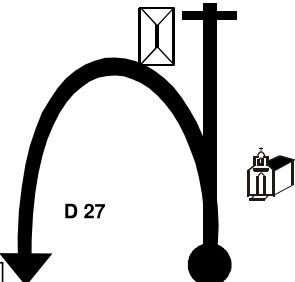
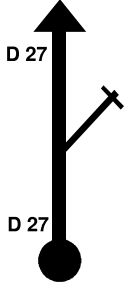
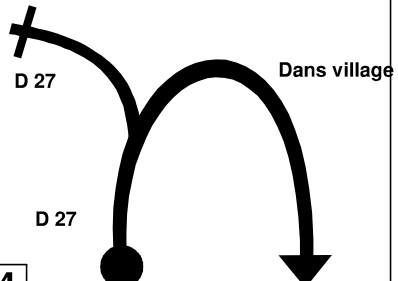
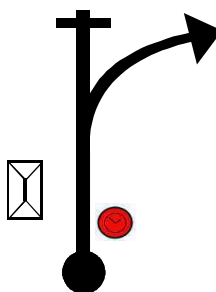

Km/h

DISTANCE		DIRECTION	INFORMATION	Kms vers CH
TOTAL	PARTIEL			
6,110	0,597		<div style="border: 1px solid black; padding: 2px; display: inline-block;">Pont de ZIPPITOLI</div>	7,650
7,466	1,356		<div style="border: 1px solid black; padding: 2px; display: inline-block;">10</div> <div style="background-color: yellow; border: 1px solid black; padding: 2px; display: inline-block; margin-top: 5px;">VHRS / VMRS Changement de Moyenne</div> <div style="border: 1px solid black; padding: 2px; display: inline-block; margin-top: 5px;">Bocca di CRICHETO</div> GPS N 41 °58.214' E 9 °00.399'	6,294
8,139	0,673		<div style="text-align: center; font-size: 2em; font-weight: bold;">Arrivée ES 4</div> GPS N 41 °58.418' E 9 °00.783'	5,621
8,609	0,470		<div style="text-align: center; font-size: 2em; font-weight: bold;">STOP ES 4</div> GPS N 41 °58.644' E 9 °00.946'	5,151
8,804	0,195		<div style="border: 1px solid black; padding: 5px; display: inline-block; margin-bottom: 5px;">BASTELICA</div> <div style="border: 1px solid black; padding: 5px; display: inline-block; margin-left: 20px;">OCANA</div>	4,956

S
S
4

ECCICA-SUAREDDA 2026

CH	4 Radicale	DISTANCE	Page : 39
CH	4A Parc Fermé Bastelica	13,760 Km	SECTION: 3
E. SPECIALE		MOYENNE	TEMPS
4	Trophée Jean-Antoine	8,139 Km	00 h 20
FIORI		41,280 Km/h	

DISTANCE		DIRECTION	INFORMATION	Kms vers CH
TOTAL	PARTIEL			
12,270	3,466	 11	<div style="border: 2px solid black; padding: 5px; width: fit-content; margin: auto;">BASTELICA</div>	1,490
12,970	0,700	 12		0,790
13,120	0,150	 13	! T D	0,640
13,250	0,130	 14	<div style="border: 2px solid black; padding: 5px; width: fit-content; margin: auto;">SCALELLA</div>	0,510
13,760	0,510	 15	 U RENOSU Parc Fermé Fin du Rallye	0,000

FICHE D'ABANDON

Vous abandonnez

Vous devez :

- informer les organisateurs dès que possible au :

06.19.33.68.71.

- remplir la présente fiche d'abandon et la remettre dans les meilleurs délais ainsi que votre carnet de contrôle au point de contrôle le plus proche ou à la voiture drapeau à damier,
- veillez à respecter toutes les instructions mentionnées et la réglementation du Règlement Particulier.

Date et Heure de l'abandon :... / ... / 2026 -.....h...

Sur l'Epreuve Spéciale :.....

Entre le CH :et le CH :

Motif :.....

Numéro du concurrent :

Signature du Concurrent :

RECU

Signé par l'Officiel recevant la fiche d'abandon

Nom :

Fonction :

J'ai reçu la fiche d'abandon ainsi que le carnet de contrôle du concurrent concerné.

Nom du Concurrent :.....

Numéro du Concurrent :

Date: /..... / 2026 Heure :h.....

Signature de l'Officiel :

RAPPORT

Nota : Ce formulaire doit être remis soit au Chargé des Relations avec les Concurrent, soit au Directeur de Course ou à son Adjoint en Direction de Course.

Nom du Concurrent :

Numéro du Concurrent :

Motif du rapport :

Numéro ES : En liaison vers CH :

Contenu du rapport :

.....
.....
.....
.....

Nom du rapporteur :

Titre: Signature :

Date :2026.. / Heure :h.....

ACTION ou DECISION :

.....
.....
.....
.....

RECU

Signé par l'Officiel recevant le rapport

Nom :

Fonction :

J'ai reçu le rapport du concurrent concerné.


Nom du Concurrent:

Numéro du concurrent:

Date : / / 2026 Heureh

Signature de l' Officiel :

<i>ES.</i>	<i>Nom et/ou N°</i>	<i>Nom et/ou N°</i>	<i>Nom et/ou N°</i>	<i>Nom et/ou N°</i>	<i>Nom et/ou N°</i>	<i>Nom et/ou N°</i>	<i>Nom et/ou N°</i>
<i>Temps E.S. 1</i>							
<i>Cumul temps</i>							
<i>Temps E.S. 2</i>							
<i>Cumul temps</i>							
<i>Temps E.S. 3</i>							
<i>Cumul temps</i>							
<i>Temps E.S. 4</i>							
<i>Cumul temps</i>							
<i>Temps E.S. 5</i>							
<i>Cumul temps</i>							
<i>Temps E.S. 6</i>							
<i>Cumul temps</i>							
<i>Total temps</i>							



Un ci scurderemu
mai